

田村市エリアマップ

TAMURA CITY AREA MAP

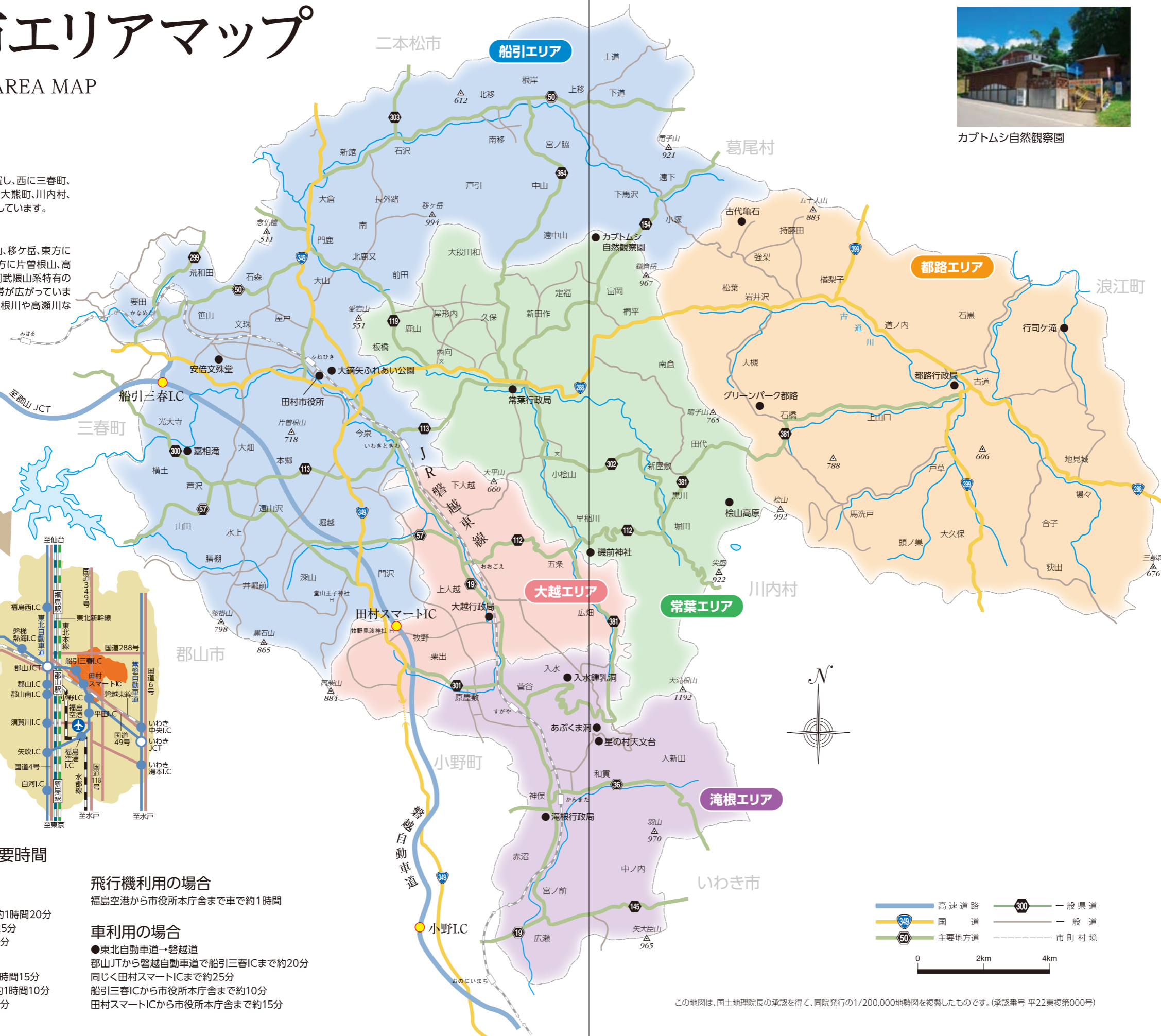
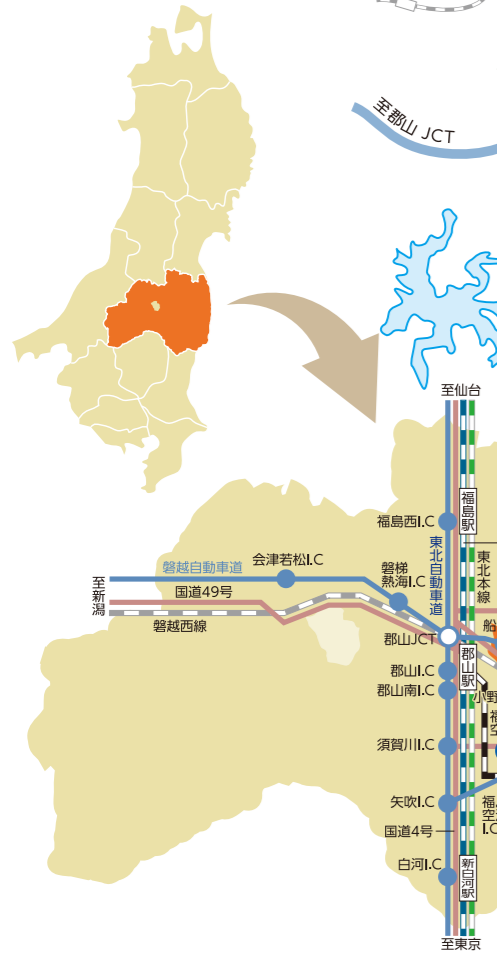
市の位置と地勢

〈位置〉

福島県の中通り、郡山市の東部に位置し、西に三春町、北は二本松市と葛尾村、東は浪江町、大熊町、川内村、南はいわき市、小野町にそれぞれ隣接しています。

〈地勢〉

阿武隈山系が南北に走り、北方に日山、移ヶ岳、東方に鎌倉岳、五十人山、松山、大滝根山、西方に片曾根山、高柴山、南方に矢大臣山があり、それに阿武隈山系特有のゆるやかな山地となだらかな丘陵地帯が広がっています。またこれらの山岳を源とする大滝根川や高瀬川などの多くの河川が流れています。



カブトムシ自然観察園



嘉相滝とニコウキスゲ



片曾根山



五十人山の五十人石



古代亀石



高柴山



星の村天文台

市までのアクセスと所要時間

JR利用の場合

●東北新幹線→磐越東線
東京駅から東北新幹線で郡山駅まで約1時間20分
郡山駅から磐越東線で船引駅まで約25分
船引駅から市役所本庁舎まで徒歩約5分

●常磐線→磐越東線

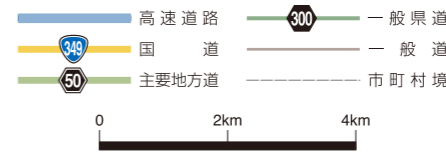
上野駅から常磐線でいわき駅まで約2時間15分
いわき駅から磐越東線で船引駅まで約1時間10分
船引駅から市役所本庁舎まで徒歩約5分

飛行機利用の場合

福島空港から市役所本庁舎まで車で約1時間

車利用の場合

●東北自動車道→磐越道
郡山JTから磐越自動車道で船引三春ICまで約20分
同じく田村スマートICまで約25分
船引三春ICから市役所本庁舎まで約10分
田村スマートICから市役所本庁舎まで約15分



この地図は、国土地理院長の承認を得て、同院発行の1/200,000地勢図を複製したものです。(承認番号 平22東復第000号)