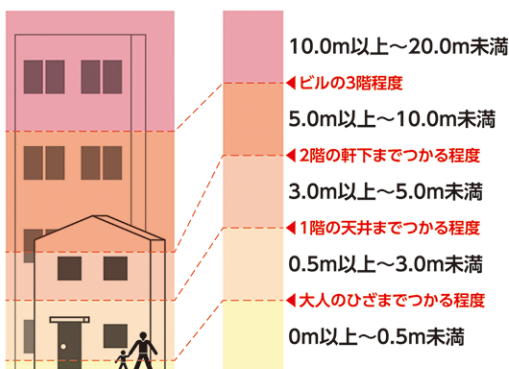


# 凡例




-  指定避難所
-  福祉避難所
-  市町村界
-  旧市町村界
-  J R
-  高速道路
-  国道
-  県道
-  市役所
-  行政局・出張所
-  警察署
-  消防署
-  病院
-  小・中学校

## 大滝根川の浸水想定区域

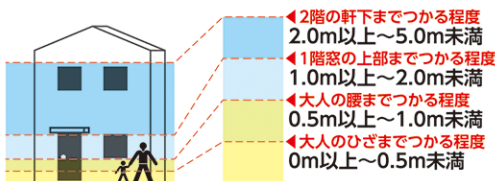


大滝根川の浸水想定区域は、令和元年11月に福島県が作成した「阿武隈川水系大滝根川」の設定し得る最大規模の降雨に伴う洪水により大滝根川が氾濫した場合の浸水状況の想定(2日間の想定最大規模降雨量323mmを想定)を掲載しています。

## 大滝根川の家屋倒壊等氾濫想定区域

-  氾濫流
-  河川侵食
-  氾濫流・河川侵食

## 牧野川・梵天川・夏井川の浸水想定区域



牧野川・梵天川・夏井川の浸水想定区域は、平成15年3月に福島県が作成した浸水状況の想定(2日間に260mmの降雨を想定)を掲載しています。

## 土砂災害警戒区域・特別警戒区域

※指定予定区域を含む

-  土石流 / 警戒区域
-  土石流 / 特別警戒区域
-  急傾斜地 / 警戒区域
-  急傾斜地 / 特別警戒区域
-  地すべり / 警戒区域

県では、土砂災害より市民の生命を守るため、土砂災害防止法に基づき(土砂災害の危険性のある区域)を指定・公表しています。  
 根拠法令:土砂災害警戒区域等における土砂災害防止対策の推進に関する法律  
 注1:既指定箇所は、令和2年3月末までの指定分を掲載  
 注2:基礎調査のみの箇所については、指定時に区域が変更となる場合があります。